

COMMUNAUTE DE COMMUNES TERRE D'EMERAUDE COMMUNAUTE SYNTHESE DEMOGRAPHIQUE

Direction
départementale
des territoires

Données INSEE 2020

Poids départemental de l'EPCI		
Population	24 567	9,5%
Logements	15 550	10,3%
Emplois	7 195	7,5%

Terre d'Emeraude Communauté, créée par arrêté préfectoral du 14 novembre 2019 résulte de la fusion au 1^{er} janvier 2020 des communautés de communes de Jura Sud, Pays les Lacs, Petite Montagne et Région d'Orgelet.

Elle regroupe 92 communes, dont 4 communes de plus de 1 000 habitants en 2020 Moirans-en-Montagne (2 133), Orgelet (1 604), Clairvaux-les-Lacs (1 427) et Arinthod (1 112), 7 communes entre 500 et 1 000 habitants, 54 communes entre 100 et 500 habitants, et 27 communes de moins de 100 habitants.

Ce territoire recense **24 567 habitants en 2020**, soit une baisse de 2,13 % par rapport à 2015. Pour cet indicateur, il fait partie des intercommunalités jurassiennes ayant connu une évolution démographique négative et se situe en 11^{ème} position parmi les 14 EPCI jurassiens.

Pour cette même période, le département a connu une légère baisse de 0,69 % (région BFC : - 0,68 %, France : + 1,51 %).

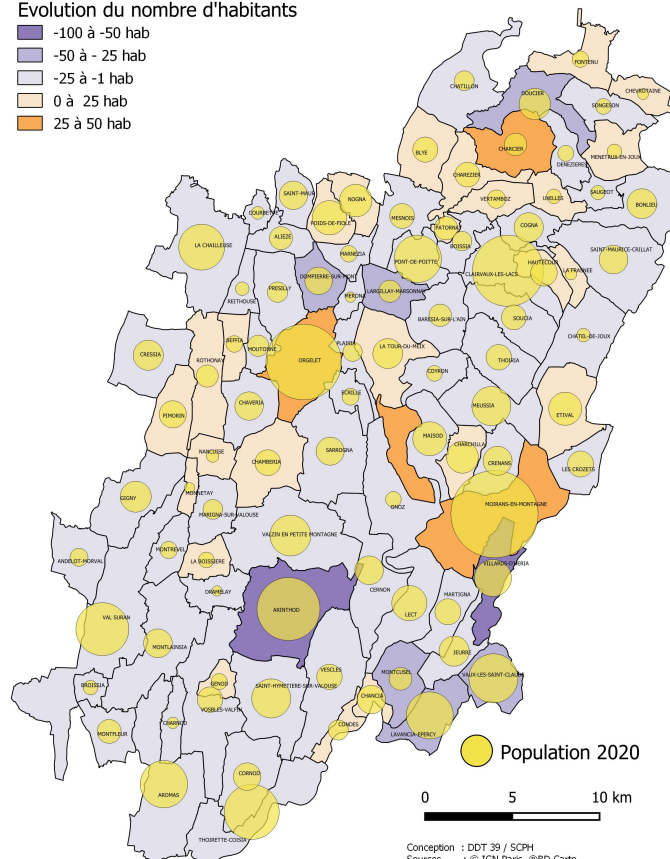
Cette évolution correspond à un taux de croissance annuel moyen (TCAM) de - 0,27 % sur la période 2010-2020 (Jura : - 0,11 %).

Communauté de communes Terre d'Emeraude

A

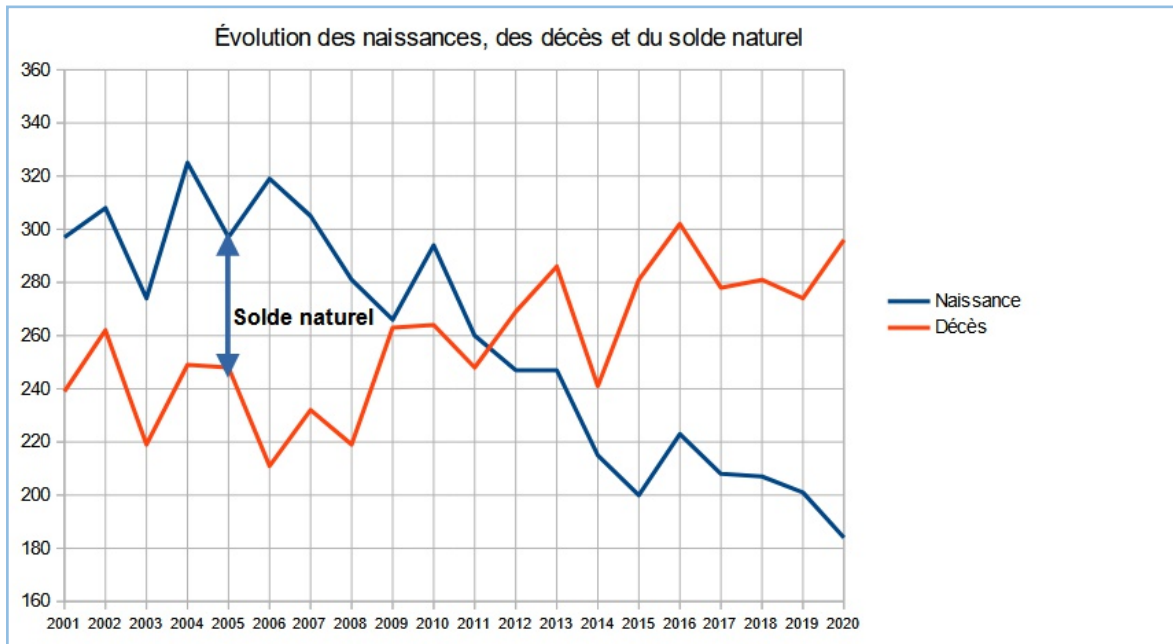
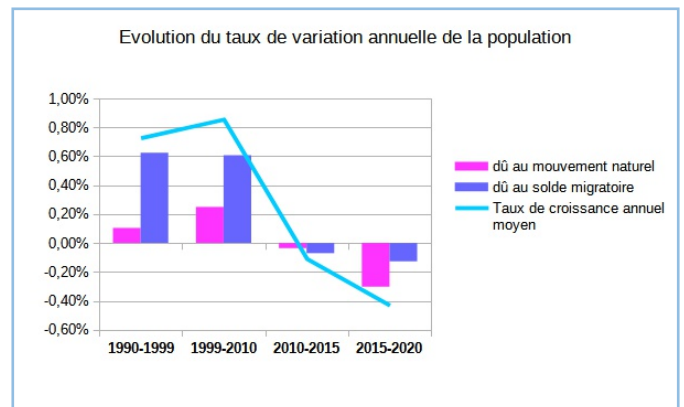
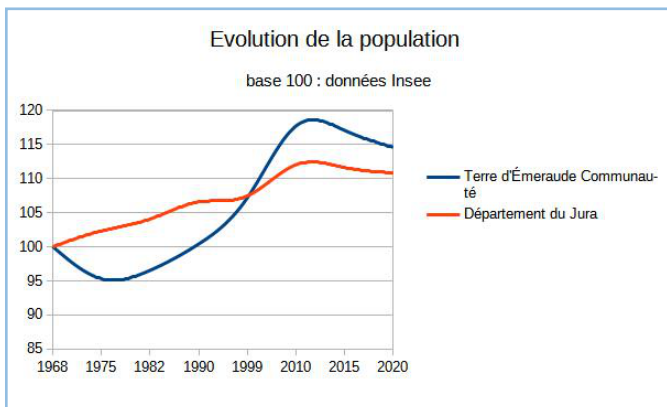
Evolution du nombre d'habitants

- 100 à -50 hab
- 50 à -25 hab
- 25 à -1 hab
- 0 à 25 hab
- 25 à 50 hab




Conception : DDT 39 / SCPH
Sources : © IGN Paris ©BD Carto
Reproduction interdite
Données INSEE
Date : 2023

EVOLUTION DE LA POPULATION



REPARTITION DE LA POPULATION PAR TRANCHE D'AGE



DIRECTION DEPARTEMENTALE DES TERRITOIRES

Directeur de publication : Nicolas FOURRIER

Rédacteurs - Mise en page : Frédérique JEANDOT

Comité de relecture : SCPH/BureauSIG/Valorisation des données